

ROMÂNIA
Județul Satu Mare
Consiliul local al comunei Căpleni

Hotărâre Nr.22/2021.-

privind preluarea în domeniul public al comunei Căpleni și înscrierea în evidențele de carte funciară a unui imobil - teren în suprafață de 2360 mp, situat în intravilanul localității Căpleni, nr.top.1389/1, categorie de folosință curți-construcții, în natură "Spațiu verde"

Consiliul local al comunei Căpleni, întrunit în ședința ordinară din data de 11 mai 2021.-

Având în vedere:

- referatul de aprobare nr.22/07.05.2021 al primarului comunei Căpleni,
 - raportul compartimentului financiar-contabil, taxe și impozite locale, resurse umane nr.18/07.05.2021,
 - avizul comisiei speciale pentru buget-finanțe, patrimoniu, activități economico-financiare; amenajarea teritoriului și urbanism; agricultură; protecție mediu și turism,
 - HCL nr.32/17.12.2020 privind însușirea în domeniul public al comunei Căpleni a imobilului - teren în suprafață de 3618 mp, situat în intravilanul localității Căpleni, nr.top.558/2, categorie de folosință drum, în natură strada "Caritas",
 - HCL nr.2/27.01.2021 privind însușirea în domeniul public al comunei Căpleni a imobilului - teren în suprafață de 1375 mp, situat în intravilanul localității Căpleni, nr.top.518/2, categorie de folosință drum, în natură strada "Sport",
 - prevederile art.41 alin.(5) din Legea cadastrului și a publicității imobiliare nr. 7/1996*), republicată, cu modificările și completările ulterioare,
 - art.6 alin.(3) lit.d) din HOTĂRÂRE Nr. 392/2020 privind aprobarea Normelor tehnice pentru întocmirea inventarului bunurilor care alcatuiesc domeniul public și privat al comunelor, al orașelor, al municipiilor și al județelor,
 - prevederile art.866 și 888 ale Codului civil, cu modificările și completările ulterioare,
 - prevederile art.23 lit.a0, art.79 alin.(3¹) din Ordinul 700/2014 privind aprobarea Regulamentului de avizare, recepție și înscriere în evidențele de cadastru și carte funciara, cu modificările și completările ulterioare,
 - prevederile art.36 alin.(1) din Legea nr.18/1991- Legea fondului funciar, republicată, cu modificările și completările ulterioare,
 - prevederile art.859 alin.(2) din Codul Civil, republicată, cu modificările și completările ulterioare,
 - H.G. nr.967/2002 privind atestarea domeniului public al județului Satu Mare, precum și al municipiilor, orașelor și comunelor din județul Satu Mare, cu modificările și completările ulterioare,
- În temeiul** prevederilor art.129 alin. (2) lit.c) și d), alin.(7) lit.k), art.136 alin.(1) și alin.(8), art.139 alin.(3) lit.g), art.196 alin.(1) lit.a), art.243 alin.(1) lit.a), art.286 alin.(4) din O.U.G. nr.57/2019 privind Codul Administrativ, cu modificările și completările ulterioare,

H O T Ă R Ă Ș T E:

Art.-1.- Se atestă apartenența la domeniul public al comunei Căpleni a imobilului teren în suprafață de 2360 mp, situat în intravilanul localității Căpleni, nr.top.1389/1, categorie de folosință curți-construcții, în natură strada "Spațiu verde", conform anexei la prezenta hotărâre.

Art.-2.- Se aprobă modificarea Anexei la HCL nr.13/1999 privind însușirea Inventarului bunurilor ce alcatuiesc domeniul public al comunei Căpleni, atestat prin H.G. nr.967/2002 privind atestarea domeniului public al județului Satu Mare, precum și al municipiilor, orașelor și comunelor din județul Satu Mare, Anexa 3 – Inventarul bunurilor care aparțin domeniului public al comunei Căpleni, cu 3 noi poziții, conform Anexei la prezenta hotărâre.

Art.-3.- Se dispune întabularea în favoarea domeniului public al comunei Căpleni a imobilului în natură

teren în suprafață de 2360 mp, situat în intravilanul localității Căpleni, nr.top.1389/1, categorie de folosință curți-construcții, în natură strada "Spațiu verde", conform Planului de amplasament și delimitare a imobilului scara 1:5000 întocmit de ing. Ulmer Ede.

Art.-4.- Cu ducere la îndeplinire a prezentei hotărâri se încredințează primarul și secretarul general al comunei Căpleni.

Art.-5.- Prezenta se comunică prin intermediul secretarului comunei Căpleni, în termenul prevăzut de lege, cu:

- Primarul comunei Căpleni,
- Instituția Prefectului - Județul Satu Mare,
- Compartiment financiar-contabil, taxe și impozite locale, resurse umane

Art.-6.- Prezenta hotărâre se aduce la cunoștință publică prin afișare pe site-ul Primăriei comunei Căpleni.

Căpleni, 11 mai 2021.-

Președinte de ședință
Csizmár Antal-Tamás



Contrasemnează
Csizmar Erika
Secretar general

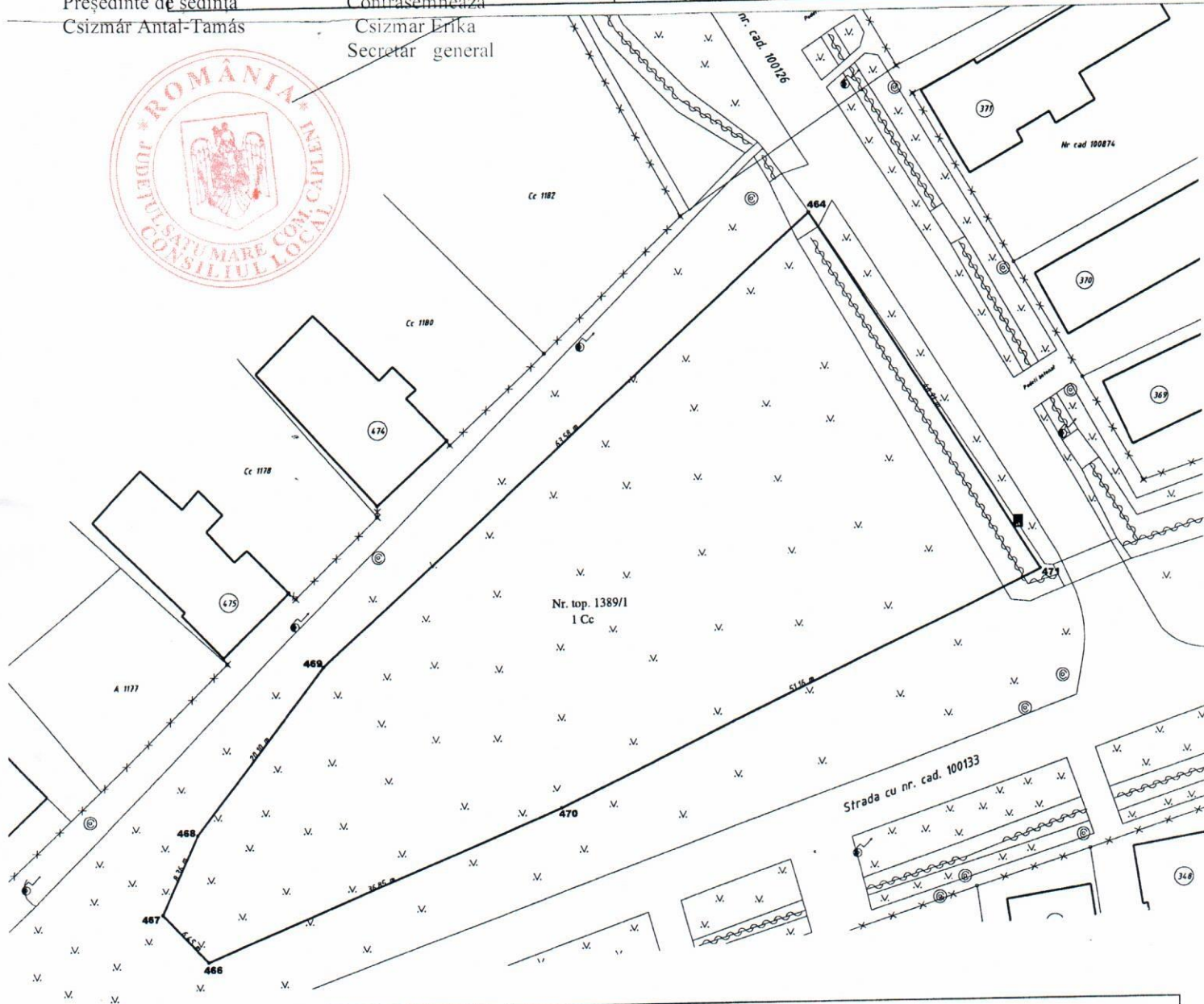

Prezenta hotărâre a fost adoptată cu respectarea prevederilor art.139 din Ordonanța de Urgență Nr. 57/2019, privind Codul administrativ, cu modificările și completările ulterioare. Nr. total al consilierilor în funcție:13, Nr. total al consilierilor prezenți: 11, Nr. total al consilierilor absenți:2, Voturi pentru:11, Voturi împotriva:0, Abțineri:0.

Plan de amplasament și delimitare a imobilului

Scara :500

Nr. cadastral	Suprafața măsurată a imobilului (mp)	Adresa imobilului
1389/1	2360	Intravilan Capleni, jud. Satu Mare.

Unitatea Administrativ Teritorială (UAT)	
CAPLENI	

Președinte de sedință
Csizmár Antal-TamásContrasemnează
Csizmar Erika
Secretar general

A. Date referitoare la teren

Nr. parcelă	Categorie de folosință	Suprafața (mp)	Mențiuni
1389/1	Cc	2360	Spatiu verde - Neimprejmuit
Total		2360	-

B. Date referitoare la construcții

Cod	Destinația	Suprafața construită la sol (mp)	Mențiuni
Total			-

Suprafața totală măsurată a imobilului = 2360 mp

Executant: Ulmer A. Ede

Aut. Serie, RO-SM-F, Nr. 35/09.12.2010

Confirm executarea măsurătorilor la teren, corectitudinea întocmirii documentației cadastrale și corespundența acesteia cu realitatea din teren

Semnătura și ștampila

Data: 03.02.2021

CERTIFICAT

AUTORIZARE

Nr. 35/09.12.2010

ULMERA

EDE

Inspector


Confirm introducerea imobilului în baza de date integrată și atribuirea numărului cadastral
Semnătura și parafa
Data.....

Ștampila BCPI

COMPLETĂRI LA INVENTARUL BUNURILOR CARE APARTIN DOMENIULUI PUBLIC AL COMUNEI CĂPLENI-INTRAVILAN CĂPLENI

Nr. crt.	Codul de clasificare	Denumirea bunului	Elemente de identificare Nr. top.	Mlp.	Anul dobândirii sau, după caz, dării în folosință	Valoarea de Inventar - lei- (sau mii lei)	Situația juridică actuală. Denumire act de proprietate sau alte acte doveditoare
0	1	2	3	4	5	6	
157	1.3.7.1.	Strada "Caritas"	558/2	3618	2020	neevaluat	Domeniul public al comunei Căpleni HCL Nr.32/17.12.2020
158	1.3.7.1.	Strada "Sport"	518/2	1375	2021	neevaluat	Domeniul public al comunei Căpleni HCL Nr.2/27.01.2021
159	1.3.7.1.	Spațiu verde	1389/1	2360	2021	neevaluat	Domeniul public al comunei Căpleni HCL Nr.22/11.05.2021

Președinte de ședință
Csizmár Antal-Tamás



Contrasemnează
Csizmar Erika
Secretar general

Prezenta hotărâre a fost adoptată cu respectarea prevederilor art.139 din Ordonanța de Urgență Nr. 57/2019, privind Codul administrativ, cu modificările și completările ulterioare. Nr. total al consilierilor în funcție:13, Nr. total al consilierilor prezenți: 11, Nr. total al consilierilor absenți:2, Voturi împotriva:0, Abțineri:0.